


La forêt de Marly

Des vestiges disparus à Montjoie, une tour tronquée bien cachée, que de mythes soulevés en forêt de Marly. Les arbres sont si beaux qu'ils vous feront oublier les folies du passé.



Anémone sylvie. Dessin N.L.

1 De la gare, remonter la route à gauche et passer le pont au-dessus des voies ferrées. Tourner à droite et entrer dans la forêt. Très rapidement, laisser le sentier GR® de Pays de la Ceinture Verte aller tout droit, tourner à gauche et remonter le diverticule du sentier GR® 1 jusqu'à un carrefour.

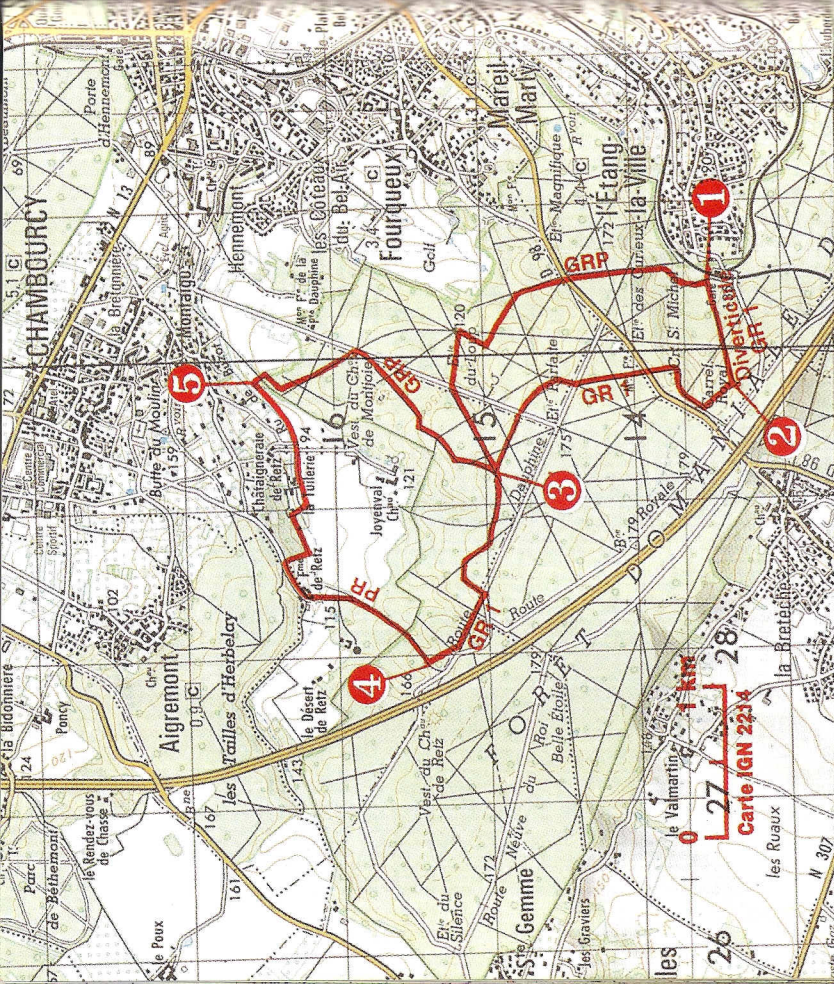
2 Prendre le sentier GR® 1 à droite et le suivre en courbe jusqu'à la croix Saint-Michel (*panorama*). Poursuivre au Nord en coupant la D 98 puis la route Dauphine, puis à l'Ouest en coupant la route des Princeses et arriver à l'étoile des Chasseurs.

3 Poursuivre en face et passer à l'étoile du Chêne de Retz. Poursuivre sur le sentier GR® 1 sur environ 100 m.

4 Descendre à droite. Au sortir de la forêt, longer le domaine du Désert de Retz, puis le golf de Joyenval (*vue sur le vallon du même nom*). Passer à la ferme de Retz. Prendre un chemin à droite qui passe à La Tuilerie et descend le long du ru de Buzot. Arriver à hauteur de la limite de la forêt.

5 Prendre à droite en montant, et entrer en forêt. Atteindre la route des Princeses et repartir immédiatement en forêt (*à proximité, vestiges du château de Montjoie*) pour retrouver l'étoile des Chasseurs.

3 Repartir en épingle à cheveux en restant sur le GR® de Pays, couper la route des Princeses à l'étoile du Marcassin. Passer à l'étoile du Loup, prendre à droite en forte pente, puis à gauche, franchir un vallon, incliner vers le Sud et descendre pour retrouver le diverticule du sentier GR® 1 et rallier la gare.



Au grand cri de "Montjoie"

En forêt de Marly, les vestiges du château médiéval de Montjoie, rasé par Louis XIV, sont presque enfouis dans la forêt. "Montjoie", ou "Montjoyé" en vieux français, est le cri de guerre des chevaliers et des croisés. On retrouve cette étymologie sur les hauteurs stratégiques, mais aussi sur des collines bénées devant un lieu sacré comme à l'entrée de Compostelle.




Photo A.-M.M.

Une "montjoie" indique aussi un tas de pierre, sorte de cairn bénefique. "Il ne semble pas que ce sens ait pénétré dans le Midi", précise le toponymiste A. Dauzat. Une certaine villa de style anglo-normande, à l'Étang-la-Ville, se surnomme encore "Montjoyé", parce qu'édiflée sur une colline à l'orée de la forêt de Marly, pour la simple visioire de l'avoir construite.

Fiche pratique

20

2 h 45
11 Km

Situation Saint-Nom-la-Brière, à 6 km au Sud de Saint-Germain par la D 98



Parking à la gare de Saint-Nom-la-Brière (ligne SNCF de Saint-Lazare)



Balises

- 1 à 2 blanc-rouge barré
- 2 à 4 blanc-rouge
- 4 à 5 jaune
- 5 à 1 jaune-rouge

A voir



En chemin

- La forêt de Marly
- Les vestiges des châteaux de Retz et de Montjoie
- Le vallon de Joyenval et son golf



Dans la région

- Le parc et les vestiges du château de Marly : musée-promenade
- Chambourcy : atelier d'André Derain