

Entre Essonne et Juine

Fiche pratique 7

3 h
10 km

Situation La Ferté-Alais, à 1,5 km au nord-est d'Etampes sur la N 191

Parking gare de la Ferté-Alais (RER D4)

Balisage

- 1 à 2 blanc-rouge barré
- 2 à 8 blanc-rouge

Inscrit au PDIPR

Difficulté particulière

Attention ! Circuit linéaire de gare à gare : pour les automobilistes, prévoir le retour par le RER ligne C6, changement à Juvisy et le RER ligne D4 jusqu'à La Ferté-Alais.

A voir

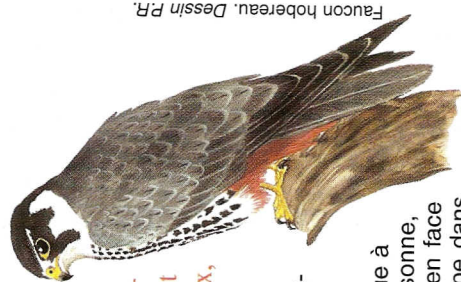
En chemin

- Vallée de la Juine
- La Ferté-Alais : église romane gothique (XII^e-XIII^e), vieux quartiers
- Janville-sur-Juine : dolmen de la Pierre-Levée

Dans la région

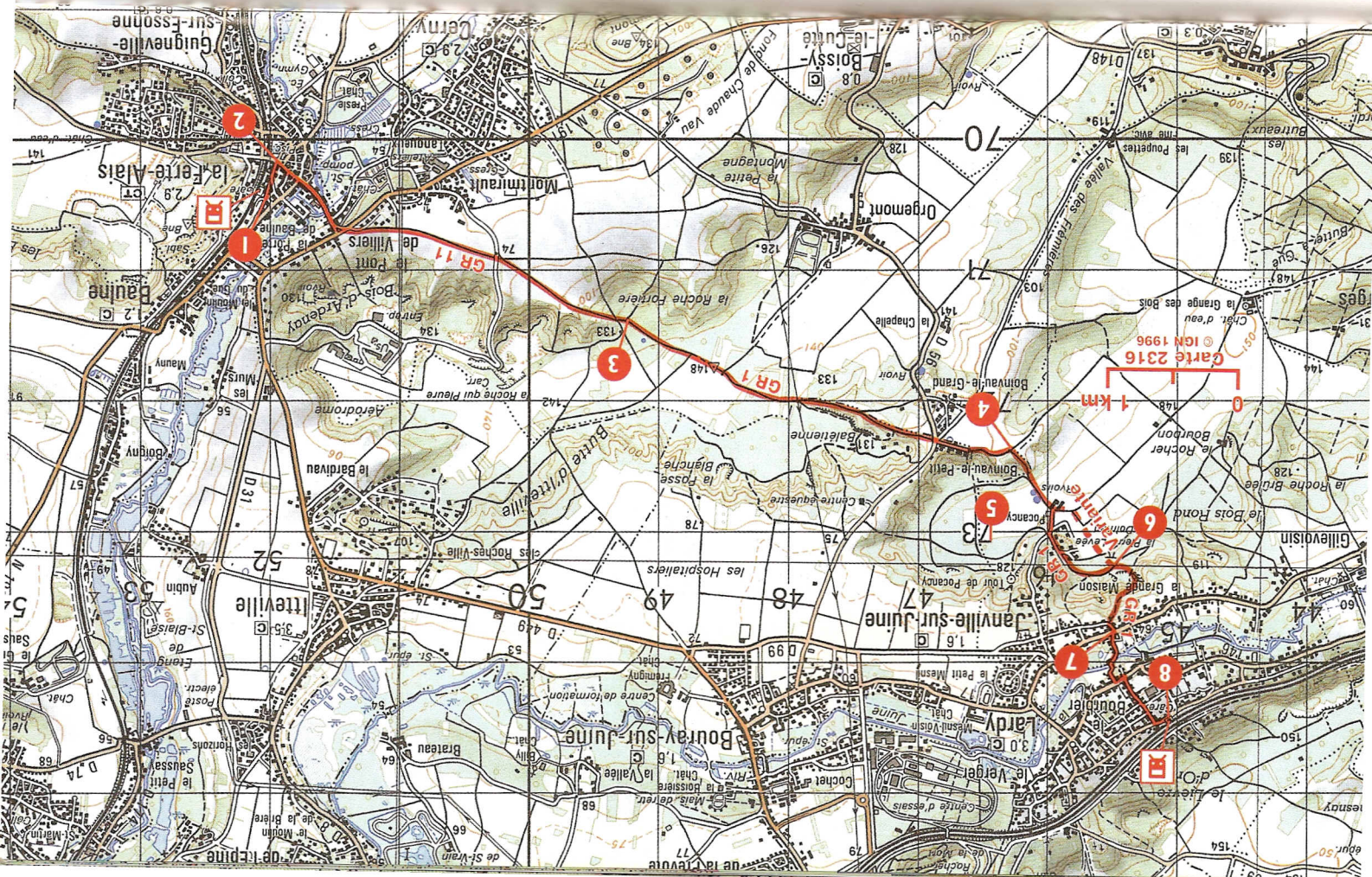
- Cerny : aérodrôme et musée
- Janville-sur-Juine : parc du château de Gillevoisin XVII^e
- Bouray-sur-Juine : musée des vieux outils, église
- Chamarrande : parc et château XVII^e

Le dolmen de Pocancy, la tour médiévale de Janville et le pigeonnier de la ferme voisine sont autant d'arrêts à traverser l'Histoire, en cheminant par les champs et les plateaux, entre l'Essonne et la Juine.



Falcoon hobereau, Dessin P.R.

- 1 Emprunter à gauche l'avenue du Maréchal-Leclerc.
- 2 Au carrefour, prendre la rue à droite (GR® 11), franchir l'Essonne, couper la N 191 et continuer en face par le chemin de terre. Il grimpe dans un bois et atteint une intersection, près de la roche Fortière.
- 3 Continuer par le chemin en face (GR® 1). Il traverse plusieurs bois, puis descend dans la vallée Gommier. Couper la D 56, passer le hameau du Petit-Boinvaux et poursuivre tout droit.
- 4 A la fourche, se diriger à droite, grimper sur le plateau et continuer à droite par le chemin qui passe à gauche d'un réservoir à demi enterré. Arriver à la hauteur de la ferme Pocancy.
- ▲ Variante par le dolmen de la Pierre-Levée : prendre le chemin à gauche, puis le chemin à droite et s'engager sur le sentier à droite du dolmen, pour rejoindre ensuite le GR® 1.
- 5 Prendre la route à droite puis, au début de la descente, bifurquer à gauche sur la route qui traverse le lotissement du parc de Pocancy. Continuer par le chemin.
- 6 Poursuivre, prendre le chemin à droite, traverser une carrière vers la gauche et, près d'une maison, dévaler le raidillon à droite. En bas, se diriger à droite, puis emprunter la rue à gauche et déboucher sur la D 17, place Pasteur, à Janville-sur-Juine.
- 7 Emprunter la D 17 à droite, puis la rue à gauche et franchir la Juine. Suivre la D 146 à gauche sur 50 m et tourner à droite. Au bout de la rue, virer à gauche pour gagner la gare de Lardy (RER ligne C6)
- 8



La pierre levée de Janville




Photo A.-M. M.

Non loin de la belle ferme de Pocancy (XVII^e siècle) disposée autour d'une cour carrée avec un pigeonnier, on découvre à l'ombre de la lisière d'un bois, la Pierre Levée de Janville-sur-Juine. Située près du chemin, il s'agit en fait d'un dolmen en grès s'ouvrant à l'est sur une chambre funéraire de 4,30 m de long. Celle-ci est formée de neuf méga-

lithes soutenant une dalle de pierre pesant environ quinze tonnes. De la terre et des pierres calcaires recouvraient autrefois cette allée couverte, formant un véritable tumulus. Découvert sous Napoléon III lors du traçage du chemin, le tumulus a été sauvagement fouillé et les débris éparpillés dans les champs environnants. Squelettes, outils, poteries, tous ces vestiges remontant au Néolithique, quelques milliers d'années av. J.-C., ont ainsi disparu. Un archéologue de Lardy a heureusement racheté le mégalithe en 1872, le sauvant d'une destruction totale. L'arrière de la Pierre Levée présente des rainures assimilables à un polissoir ou à des gravures protohistoriques... De quoi discuter entre randonneurs et préhistoriens...

La tour de Pocancy

La tour de Pocancy, sur les hauteurs de Janville, a la réputation d'avoir servi aux innombrables expériences de Claude Chappe (1763-1805), ingénieur qui inventa le télégraphe aérien. Les messages étaient transmis au moyen de signaux obtenus par des bras articulés en haut de tours. Plusieurs itinéraires traversaient ainsi la France, propageant les nouvelles urgentes. La petite histoire raconte que Claude Chappe se suicida dans un puits, après avoir appris que la primeur de son


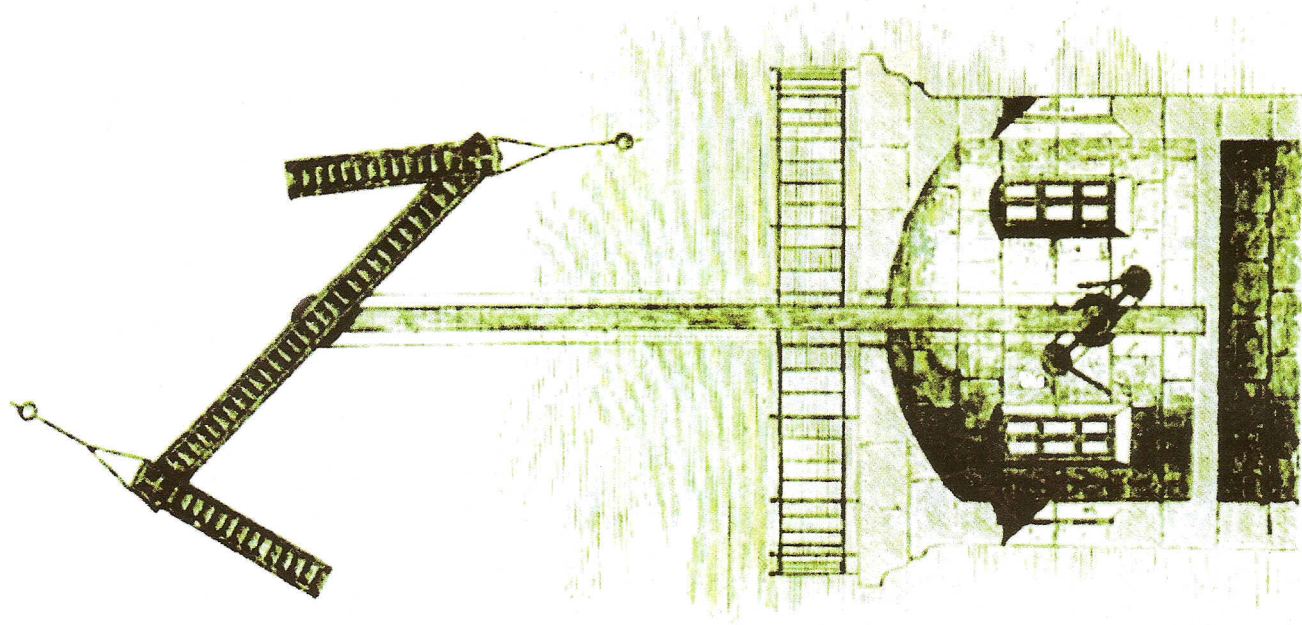


Photo A.-M. M.

c'est son seul apport scientifique. Un escalier en colimaçon, éclairé par un œil-de-bœuf, conduit à son sommet.



Télégraphe Optique, Chappe : trois bras articulés pour 196 combinaisons. Photo A.-M. M.